











SPOLUFINANCOVÁNO Z PROSTŘEDKŮ FONDU PRO REGIONÁLNÍ ROZVOJ

ÚZEMNÍ PLÁN BORDOVICE

1. ZÁKLADNÍ ČLENĚNÍ ÚZEMÍ

1 : 5 000

STAV	NÁVRH	
		HRANICE SPRÁVNÍHO ÚZEMÍ OBCE
		HRANICE ZASTAVĚNÉHO ÚZEMÍ OBCE K 1. 8. 2009
		ZASTAVĚNÉ ÚZEMÍ OBCE K 1. 8. 2009
		ZASTAVITELNÉ PLOCHY
		PODMÍNKA REALIZACE - ZPRACOVÁNÍ ÚZEMNÍ STUDIE



PROJEKTOVÁ ČINNOST, URBANISMUS, ÚZEMNÍ PLÁNOVÁNÍ, EKOLOGIE, GIS

URBANISTICKÉ STŘEDISKO OSTRAVA, s.r.o.

Spartakovců 3, Ostrava-Poruba, 70800

tel: 596 939 530

ZODP.PROJEKTANT :	ING. ARCH. VLADIMÍRA FUSKOVÁ	ZAK. ČÍSLO :	U - 465
ZPRACOVATEL :	ING. ARCH. VLADIMÍRA FUSKOVÁ, ADÉLA STREJČKOVÁ		
OBJEDNATEL :	OBEC BORDOVICE	DATUM :	ZÁŘÍ 2009