

# ZMĚNA Č. 1





## ÚZEMNÍHO PLÁNU BORDOVICE

---

### 3. DOPRAVA

MĚŘÍTKO 1 : 5000

#### PLOCHY S ROZDÍLNÝM ZPŮSOBEM VYUŽITÍ

STAV	NÁVRH	
		SMÍŠENÉ OBYTNÉ
		ZEMĚDĚLSKÉ - ZAHRADY

#### HRANICE

STAV	NÁVRH	
		HRANICE ZASTAVĚNÉHO ÚZEMÍ OBCE K 1. 2. 2014